
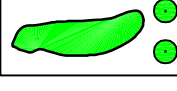
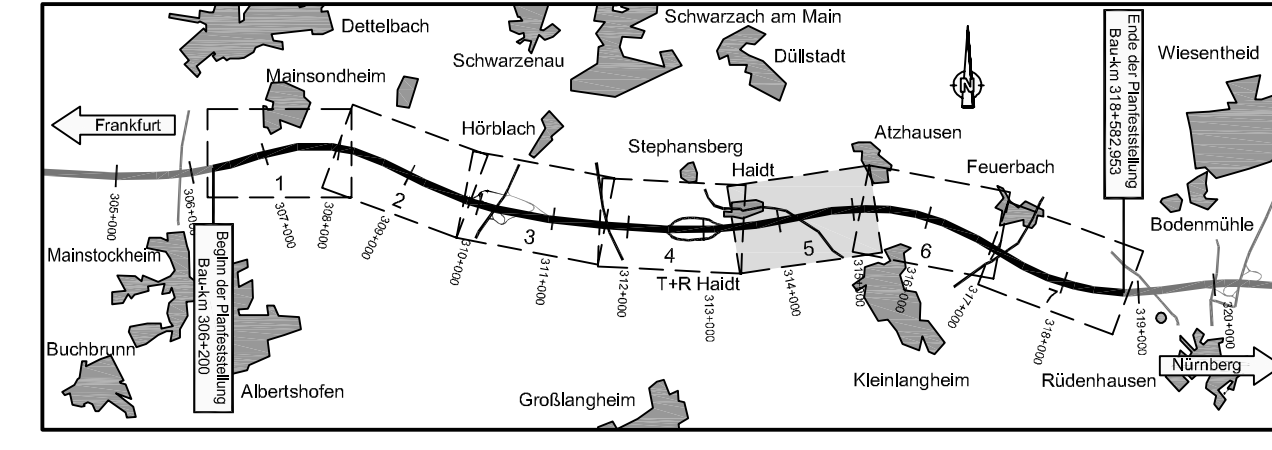




Maßnahmen (Legende zum Bestand : siehe LBKP Unterlage 12.1)

-  versiegelte Flächen, Straßen / wassergebundene Wege
-  Absetzbecken
- Landschaftspflegerische Maßnahmen**
-  Waldneugründung / Waldmantel-Schutzpflanzung
-  Gehölzpflanzung / Pflanzung von Einzelbäumen
-  Landschaftsrasenansaat, intensiv
-  Landschaftsrasenansaat, extensiv
-  Anlage von Sukzessionsflächen
-  Anlage von extensiv bewirtschafteten Ackerflächen
-  Biotopbaumgruppen im Klosterforst
-  ökologisch wertvoller, zu schützender Bereich im Umfeld der Baumaßnahme, keine vorübergehende Inanspruchnahme (nur in begründeten Ausnahmefällen)
-  wie oben; zusätzlich Anlage eines Schutzzaunes
-  Lärmschutzwand und /oder Irritationsschutz
- G** Gestaltungsmaßnahme
 - 1 = Gehölzpflanzung, Pflanzung von Einzelbäumen
 - 2 = Landschaftsrasenansaat, intensiv
 - 3 = Landschaftsrasenansaat, extensiv
 - 4 = Sukzession ohne Oberbodenanreicherung
 - 5 = Waldneugründung
- S** Schutzmaßnahme
 - 1 = Biotopschutzzaun
 - 2 = Waldrandunterpflanzung / Waldmantelpflanzung
- N** Naturschutzfachliche Maßnahme (Ausgleich und Ersatz)
- M** Maßnahme zur Schadensbegrenzung (FFH/VSch) CEF/ funktionserhaltende Maßnahmen (saP)
-  Abgrenzung der naturschutzfachlichen Maßnahmenflächen

Geobasisdaten:
 © Bayerische Vermessungsverwaltung
www.geodaten.bayern.de
 Darstellung der Flurkarte als Eigentumsnachweis nicht gestattet.



Bearbeitung: Dipl.-Biol. Klaus Demuth Bärenschanzstr. 73 RG 90429 Nürnberg Tel. 0911274488-0 Fax 0911274488-1 email: kdemuth@ifanos-planung.de www.ifanos-planung.de	ifanos PLANUNG	gezeichnet	01/2011	planzeichner
		bearbeitet	01/2011	Malchartzcek
Nürnberg, den 17.01.2011  (Dipl.-Biol. Klaus Demuth)		geprüft		

Freistaat Bayern Autobahndirektion Nordbayern <small>Flächenstraße 55, 90402 Nürnberg TEL.: 09114802-151, FAX: 09114802-1485, E-MAIL: poststelle@abdn.bayern.de</small>	Unterlage: 12.3 Blatt Nr.: 5 Datum: Zeichen:
Planfeststellung BAB A3 Frankfurt - Nürnberg östlich Mainbrücke Dettelbach - westlich AS Wiesentheid 6-streifiger Ausbau von Bau-km 306+200 bis Bau-km 318+582,953	bearbeitet Gz: gezeichnet Gz: geprüft Gz: 1412 mst
Aufgestellt: Nürnberg, den 29.05.2011 Autobahndirektion Nordbayern  Walter, Dipl.-Ing. Univ.	Landschaftspflegerischer Maßnahmenplan Bau-km 313+180 bis Bau-km 315+090 Maßstab 1 : 2.000
Projekt: AS-Östelbach	

Dieses(©) Unterlage(n) ist/ sind ohne vorherige Genehmigung des Erfinders nicht
 genutzt werden, als für den, das auf dem Plan/Platz/Platzplan/Platzplan ist.